

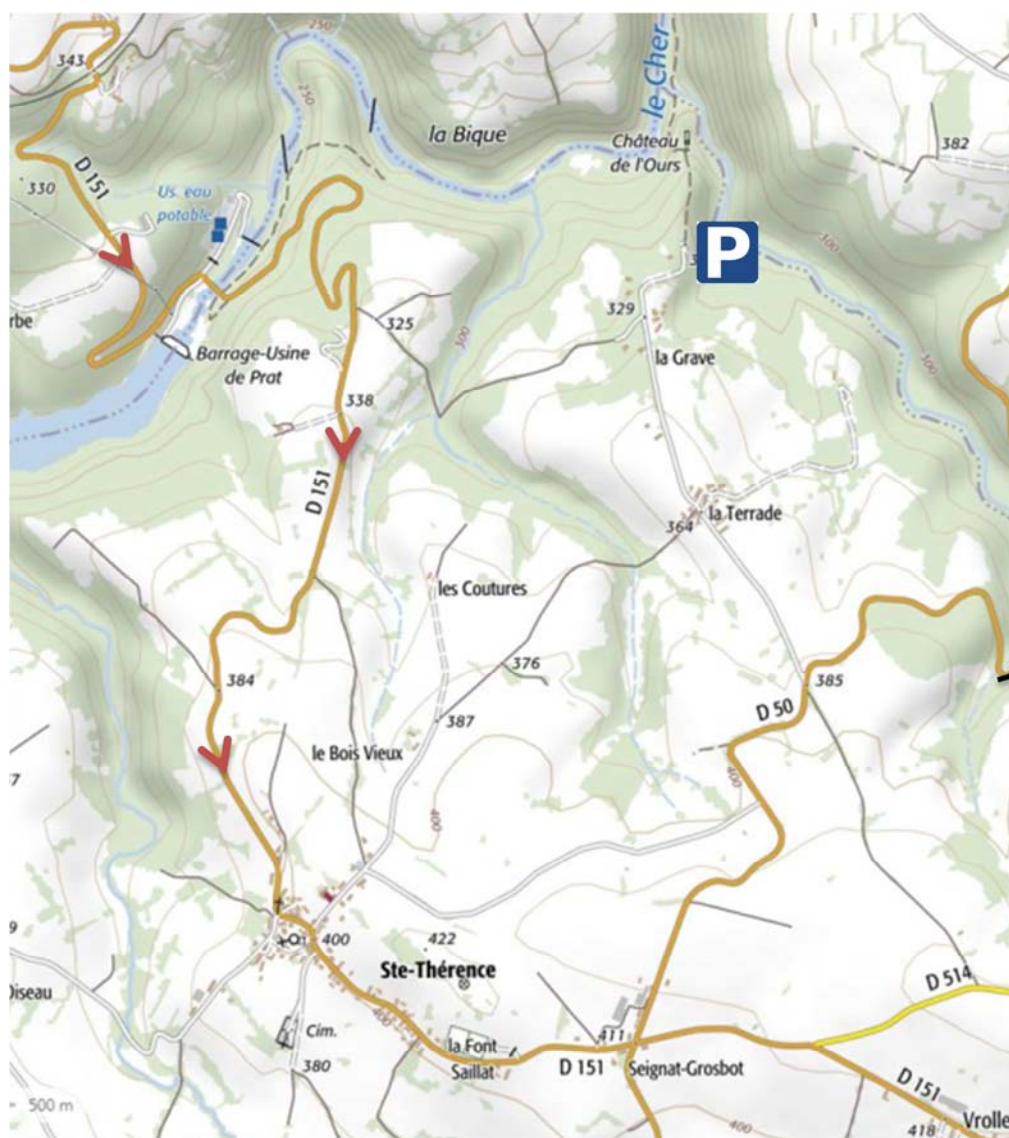
Accès spectateurs

Sélectif National 1 Descente Classique

Vous souhaitez encourager, photographier les compétiteurs, nous vous proposons différents accès aux principaux rapides les plus intéressants.

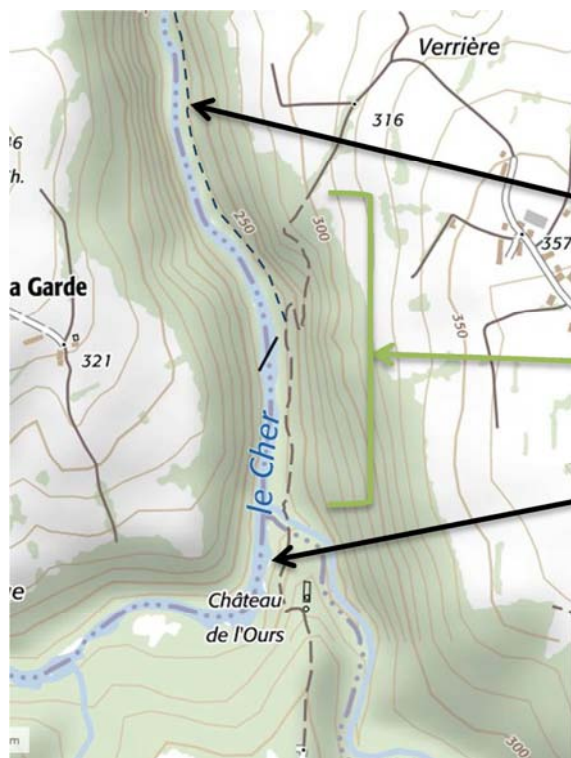
Rapides de la Vagouse et de l'Ours

Accès voiture, **attention la route D151 de Prat à Ste-Thérance sera en sens unique.** Prendre la D50 puis Suivre Château de l'Ours entre St-Genest et Ste-Thérance, un parking en herbe se trouve au bout de la route.



Vers St Genest,
Lavault St Anne

Il faut compter une 15^e de minutes de marche avec une distance de 500m environ et un dénivelé de 75m pour arriver à La Vagouse, puis encore 500m environ pour arriver au rapide de l'Ours.



Ours (coordonnées 46.26814 , 2.570405). Attention le chemin est en hauteur, l'accès au bord de la rivière est abrupt, mais vous pouvez voir les bateaux du chemin.

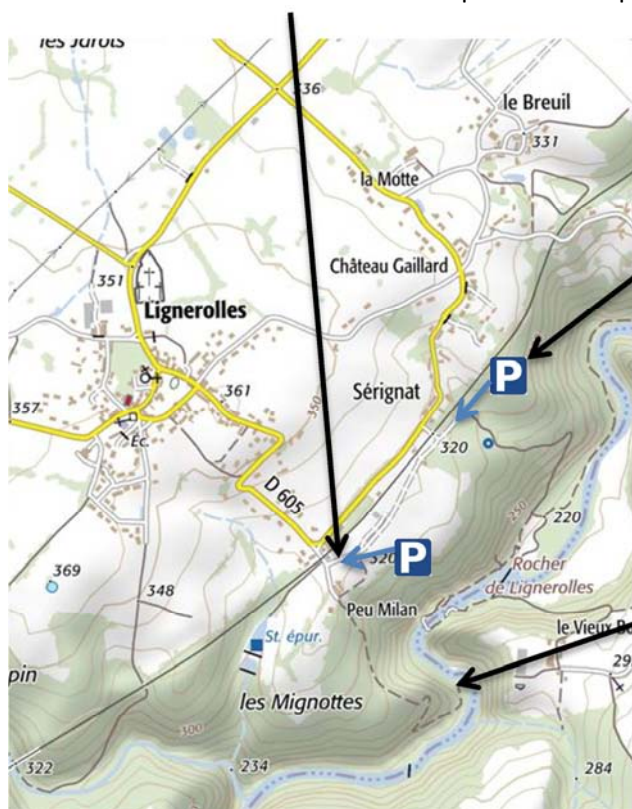
D'autres rapides sont visibles le long du chemin.

Après la passerelle se rapprocher de la rivière pour arriver à la Vagouse (coordonnées 46.262347 , 2.572308), vous trouverez également un ancien moulin.

Rapide de Lignerolles

Il faut compter une 15^e de minutes de marche avec une distance de 800m environ et un dénivelé de 100m.

Stationner sur le bord du chemin après l'ancien passage à niveau ou sur le parking du rocher d'escalade.



Descendre le chemin jusqu'à la plage.